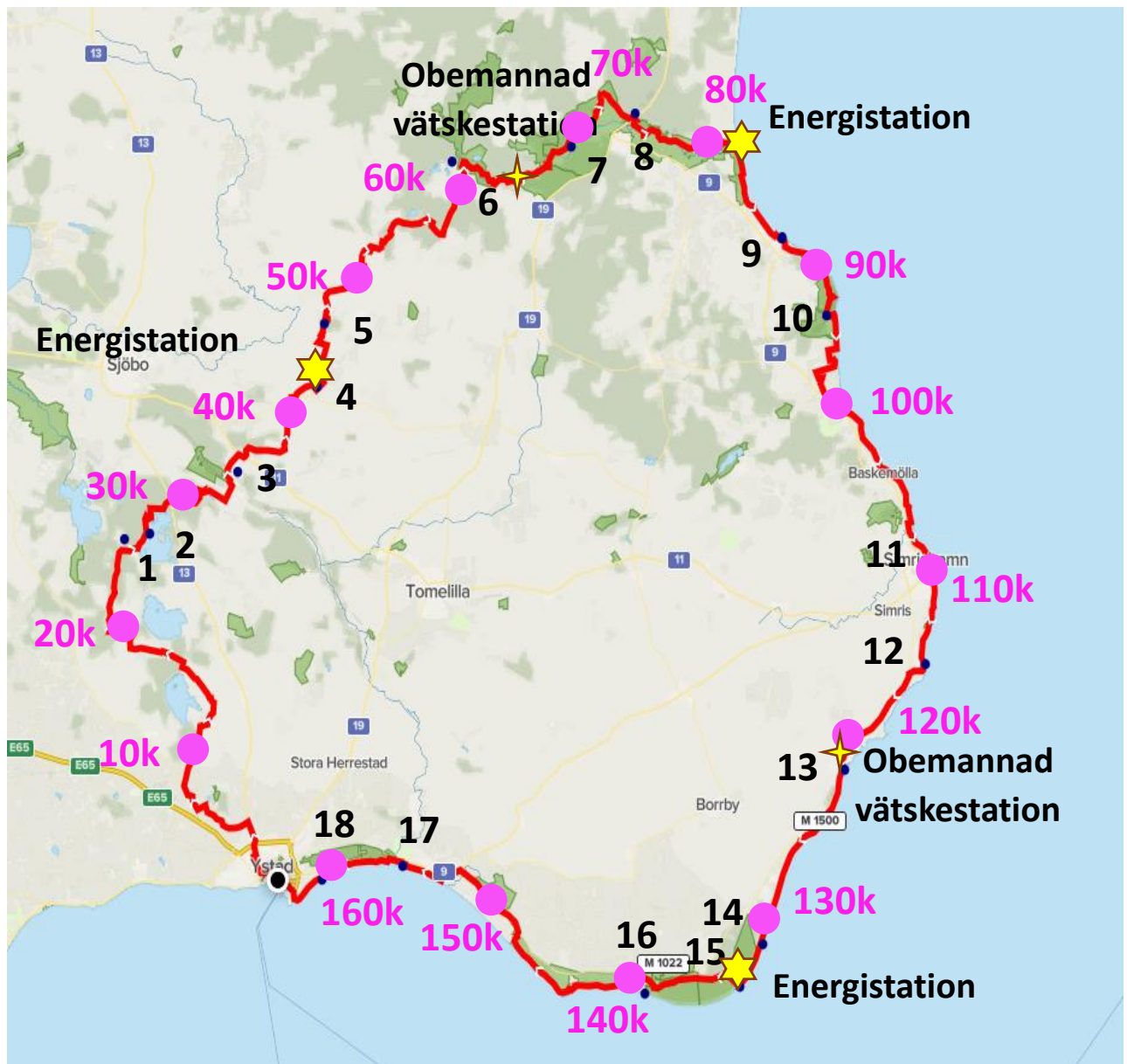


# Vatten och energi på GAX 100 miles


Översikt över vattentillgång och energitillgång under loppet

Markering och information om vattentillgång utöver de bemannade energistationerna och de obemannade vätskestationerna kommer från Skåneledens information på deras hemsida.


Placeringen på kartan är ungefärlig



- = tillgång till vatten (enl Skåneleden)
- ★ = bemannad energistation
- ★ = obemannad vätskestation
- = Distans avverkad



1. Lägerplats Snogeholm (ca 24,5k)  
Snogeholm (vid Raftarps lägergård, följ blå markering)  
Lägerplats med två vindskydd i glänta i Snogeholms strövområde. Läs mer om Snogeholms Strövområde här:  
Vatten  
Snogeholm, vid Raftarps lägergård, följ blå markering, sommaröppet 14 april-15 oktober, dricksvatten  
Koordinater  
Lat: 55.560801  
Lng: 13.694501  
Lägerplats (vindskydd, toalett, soptunna, ved & vatten finns i de flesta fall).
2. Fiskarhus (ca 26,5k)  
Sommaröppet 15 april-15 oktober  
Dricksvatten  
Vattenutkast
3. Lägerplats Vitabäck (ca 34,5k)  
Lägerplats\* med vindskydd i lövskog, nära mindre bilväg.  
Vatten  
Vitabäck. Sommaröppet. Dricksvatten  
Koordinater  
55.591839  
13.785207  
\*Lägerplats (vindskydd, toalett, soptunna, ved & vatten finns i de flesta fall)
4. Vanstad (ca 42,5k)  
Dricksvatten. Kranen sitter på baksidan av huset om man kommer från Skåneleden
5. Lägerplats Lövestads Åsar (ca 48k)  
Lägerplats med vindskydd i lövskog mellan åsar.  
Vatten  
Lövestads åsar (Vattenutkast på Horsaboda gård nordväst om lägerplats, följ blå markering)  
Koordinater  
Lat: 55.655688  
Lng: 13.863307  
Lägerplats (vindskydd, toalett, soptunna, ved & vatten finns i de flesta fall).
6. Alunbruket (ca 62k)  
Året om  
Dricksvatten
7. Vantalängan (ca 69k)  
Lägerplats  
Vatten i rickepump och vattnet bör renas/behandlas  
Koordinater



Lat: 55.722735

Lng: 14.059295

8. Torparebron (Brösarp) (ca 75k)  
Vatten året om men bör renas/behandlas  
Toalett vid vägstationen
9. A. Kivik hamnen (ca 87k)  
Dricksvatten  
  
B. Kiviks familjecamping  
Dricksvatten  
Fråga vid campingen
10. Stenshuvud (ca 93k)  
Dricksvatten  
Vattenutkast vid toalett
11. Simrishamns hamn (ca 109k)  
Dricksvatten  
Toalett
12. Branteviks hamn (ca 115k)  
Dricksvatten  
Toalett
13. Skillinge hamn (ca 121,5k)  
Dricksvatten  
Toalett – betaltoalett. Ej fri tillgång
14. Mälarhusen (ca 130,5k)  
Dricksvatten  
Toalett
15. Sandhammarkiosken (ca 133k)  
Kiosk och café  
Öppettider i Juli 10-19  
Dricksvatten
16. Löderups Strandbads Camping (ca 139k)  
Vatten och toalett endast sommartid
17. Nybrostrand camping (ca 155,5k)  
Vatten  
Toalett
18. Beach House Ystad B&B (ca 160k)  
Enligt Skåneleden tillgång till vatten